






## KORVENLAMMEN REITTI

**VALO-ILVES**  
Lähtöpiste • Info  
Kangasvuokontie 26  
N 61°11.531' |  
E 026°00.915'

**JUUSTOPOLKU**  
Lähtöpiste • Info  
Tamppilahdenkatu 35  
N 61°11.308' | E 026°02.198'

**KORVENLAMMEN  
REITTI 15 km**

Valo-Ilves > Korvenlammen  
nuotiopaikka > Juustopolku  
Valo-Ilves on valaistu ja talvella  
hihtokäytössä. Reitti on merkitty  
punaisin nuolin vastapäivään.

-  KORVENLAMMEN REITTI
-  VALO-ILVES, valaistu
-  Juustopolku
-  Läpiän reitti
-  Koskensaaren polut

-  Parkkialue
-  Infopiste
-  Laavu
-  Rantautumispaikka
-  Nuotiopaikka
-  Kota
-  Näköalapaikka
-  Kuivakäymälä

Lataa 112-  
sovellus  
häätätilanteen  
varalle

**112**  
SUOMI

