


# Sataojan luontopolku

**Pituus:** Lähtö 1: 4,4 km / 5,7 km  
Lähtö 2: 1,3 km / 4,9 km

Reitti on merkitty maastoon valkoisilla täplillä. Ei talvikunnossapitoa.

- ① Lähtö- ja parkkipaikka, Pikijärventie 68, Heinola • Info
- ② Venejärven parkkipaikka
- ③ Rautjärven laavu • Info

Reitille voi lähteä useammasta paikasta. Lähdössä ① on parkkipaikka, ja sieltä löytyy myös infotaulu. Reitille voi lähteä myös Venejärveltä ②, josta löytyy myös parkkipaikka. Luontopolulla voi valita kaksi eripituista vaihtoehtoa. Matkan varrella on opetustauluja alueen luonnosta.



Peukaloinen




Hiirenporras

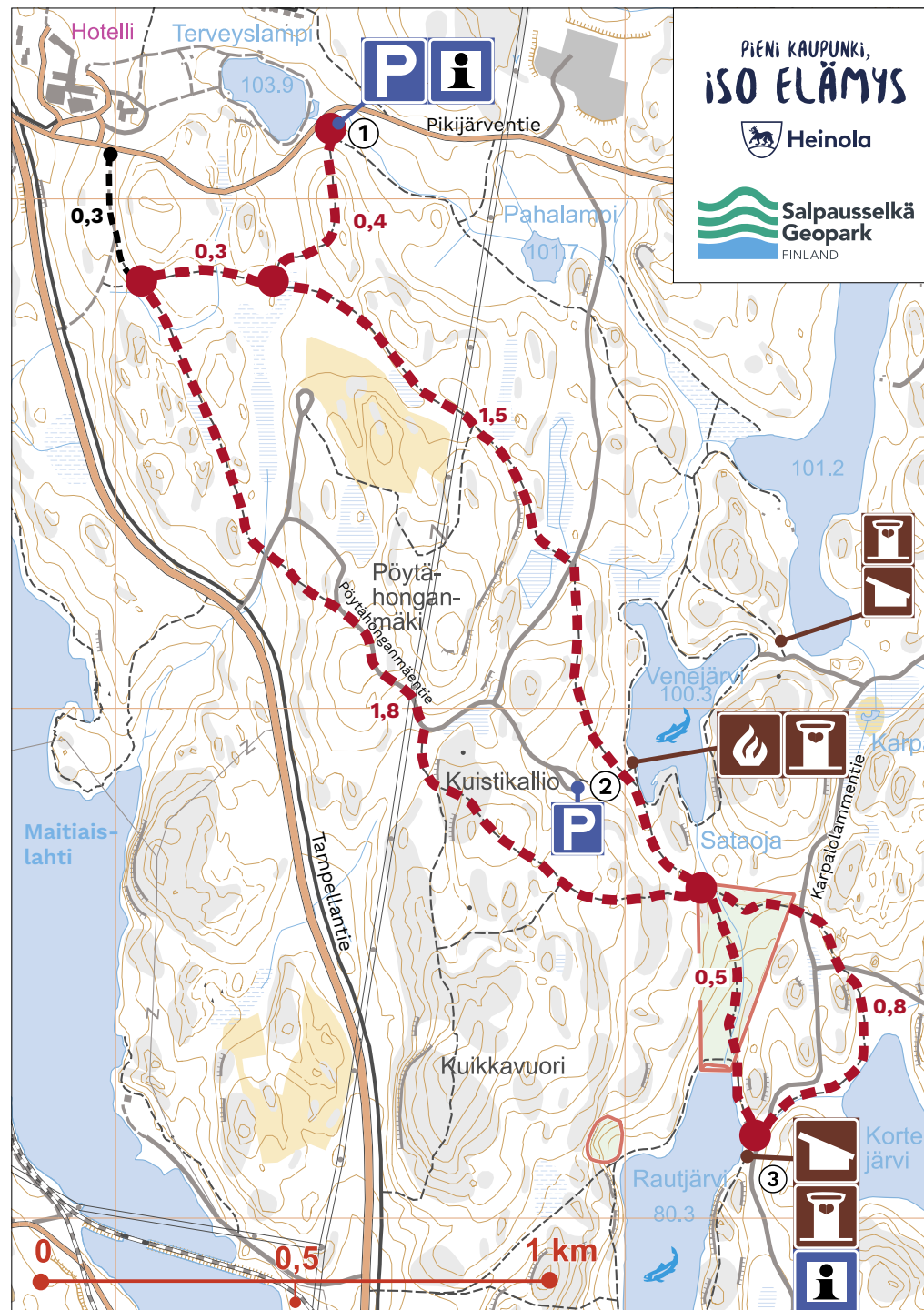
- Ympyräreitti
- Siirtymäreitti
- Parkkipaikka
- Infotaulu
- Kuivakäymälä
- Laavu
- Nuotio-  
paikka
- Luonnon-  
suojelualue
- Kalastuspaikka

Lataa 112-  
sovellus  
häätätilanteen  
varalle

**112**  
SUOMI



HELPPO  
REITTI



PIENI KAUPUNKI,  
ISO ELÄMYS

Heinola

Salpausselkä  
Geopark  
FINLAND

Sataojan luontopolku tutustuttaa sinut vaihtelevaan metsäluontoon ja Sataojan luonnonsuojelualueeseen. Sataojan lehto suojeltiin vuonna 1961 ja sen pinta-ala on noin neljä hehtaaria. Lehdon rikkaaseen lajistoon kuuluvat kynäjalava, pähkinäpensas, varstasara, kaiheorvokki ja velholehti.

Luonnonsuojelualueella pesivistä lajeista runsaimmat ovat peippo, pajulintu, sirittäjä ja punarinta. Alueella pesii myös peukaloinen.

Polun varrella on kolme pientä, karua erämaajärveä. Rautjärven ja Venejärven rannoilla on laavuja, nuotio-  
paikkoja ja heittolaitureita. Kalastukseen tarvittavat erillisen, maksullisen luvan. Katso lisää: [heinola.fi/vapaa-aika/luontoaktiviteetit/kalastus/](http://heinola.fi/vapaa-aika/luontoaktiviteetit/kalastus/).