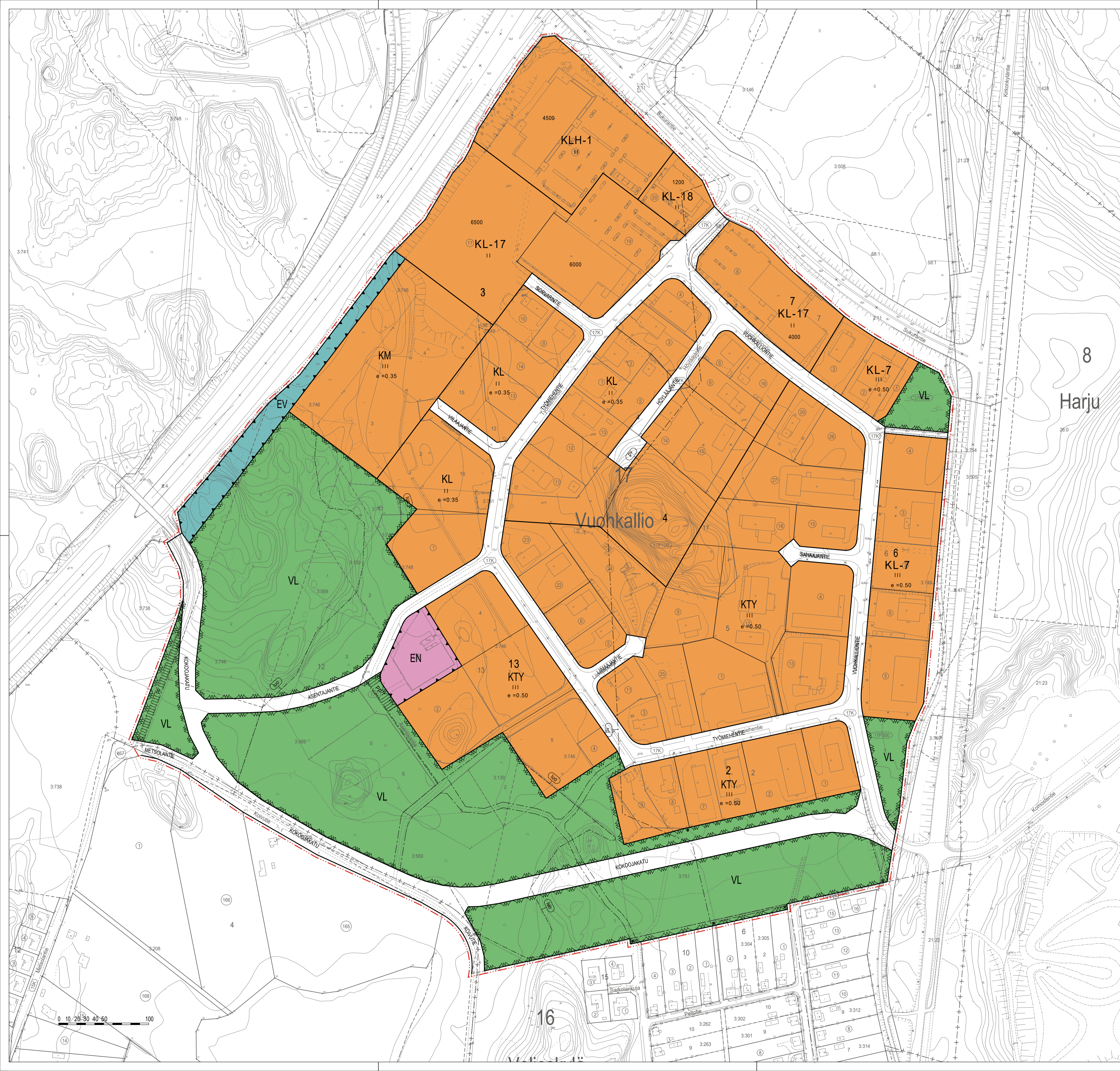


ASEMAKAAVAMERKINNÄT JA -MÄÄRÄYKSET

- KL Liikerakennusten korttelialue. Alueelle saa sijoittaa erikoistavarakaupan suuryksikön.
- KLH Liike- ja huoltoasemarakennusten korttelialue.
- KM Liikerakennusten korttelialue, jolle saa sijoittaa vähittäiskaupan suuryksikön.
- KTY Toimitilarakennusten korttelialue. Alueelle saa rakentaa liike- ja toimistorakennuksia sekä ympäristöhäiriötä aiheuttamattomia teollisuus- ja varastorakennuksia.
- VL Lahivirkistysalue.
- EN Energiahuollon alue.
- EV Suojaviheralue.
- Korttelin, korttelinosan ja alueen raja.
- - - Osa-alueen raja.
- ⊕ Sitovan tonttijaon mukaisen tontin raja ja numero.
- Ohjeellinen tontin/rakennuspaikan raja.
- 13** Korttelin numero.
- METSOLANTI Kadun, tien, katuaukion, torin, puiston tai muun yleisen alueen nimi.
- Katu.
- - - Jalankululle ja polkupyöräilylle varattu alueen osa.
- pp/t Jalankululle ja polkupyöräilylle varattu alueen osa, jolla tontille/rakennuspaikalle ajo on sallittu.
- Ⓟ Tärkeä tai veden hankintaan soveltuva pohjaviesialue.
- Ⓛuo Luonnon monimuotoisuuden kannalta erityisen tärkeä alue.



645/AK ASEMKAAVA JA ASEMKAAVAN MUUTOS -
645/AKM VUOHKALLIO
 17 VUOHKALLIO

Asemakaava koskee Vuohkallion kaupunginosassa (17) Jyrängön kylän (406) tiloja 3:139, 3:569, 3:738, 3:746, 3:747 ja 3:748 sekä Kaakonlammen kaupunginosassa (15) Jyrängön kylän (406) tiloja 3:208 ja 3:569.

Asemakaavan muutos koskee Vuohkallion (17) kaupunginosan kortteleita 1-7, 12 ja 13 sekä niihin liittyviä katu- ja viheralueita. Jyrängön kylän (406) tilat 3:139, 3:578, 3:746, 3:748, 3:749, 3:751 ja 58:1.

Asemakaavalla ja asemakaavan muutoksella muutoksella muodostuu Vuohkallion (17) kaupunginosan kortteilit 1-7 sekä niihin liittyvät viher-, suojaviher- ja katualueet.

MITTAKAAVA 1:2000

Luonnos A	7.9.2011	toimistoarkkitehti	
Ehdotus	xx.xx.20xx		Juha Poskela

Tekninen lautakunta, vireilletulo	14.5.2009	§ 93
Tekninen lautakunta, OAS	24.12.2010	§ 211
Tekninen lautakunta, luonnos	xx.xx.20xx	§ xx
Valmisteluvaiheen kuuleminen, luonnos	xx.xx.-xx.xx.20xx	
Tekninen lautakunta, ehdotus	xx.xx.20xx	§ xx
Nähtäville asettaminen, ehdotus	xx.xx.-xx.xx.2011	
Tekninen lautakunta, hyväksyminen	-	
Kaupunginhallitus, hyväksyminen	xx.xx.2011	§ xx
Kaupunginvaltuusto, hyväksyminen	xx.xx.2011	§ xx
Lainvoimaisuuskulutus	xx.xx.2011	

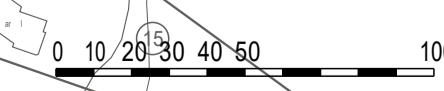
— 20 — kaupunginarkkitehti
 Harri Kuivalainen

Pohjakartta täyttää kaavoitusmittauksista ja kaavojen pohjakartoista annetun asetuksen 1284/1999 vaatimukset.

— 20 — paikkatietoinsinööri
 Hannu-Pekka Hovilainen

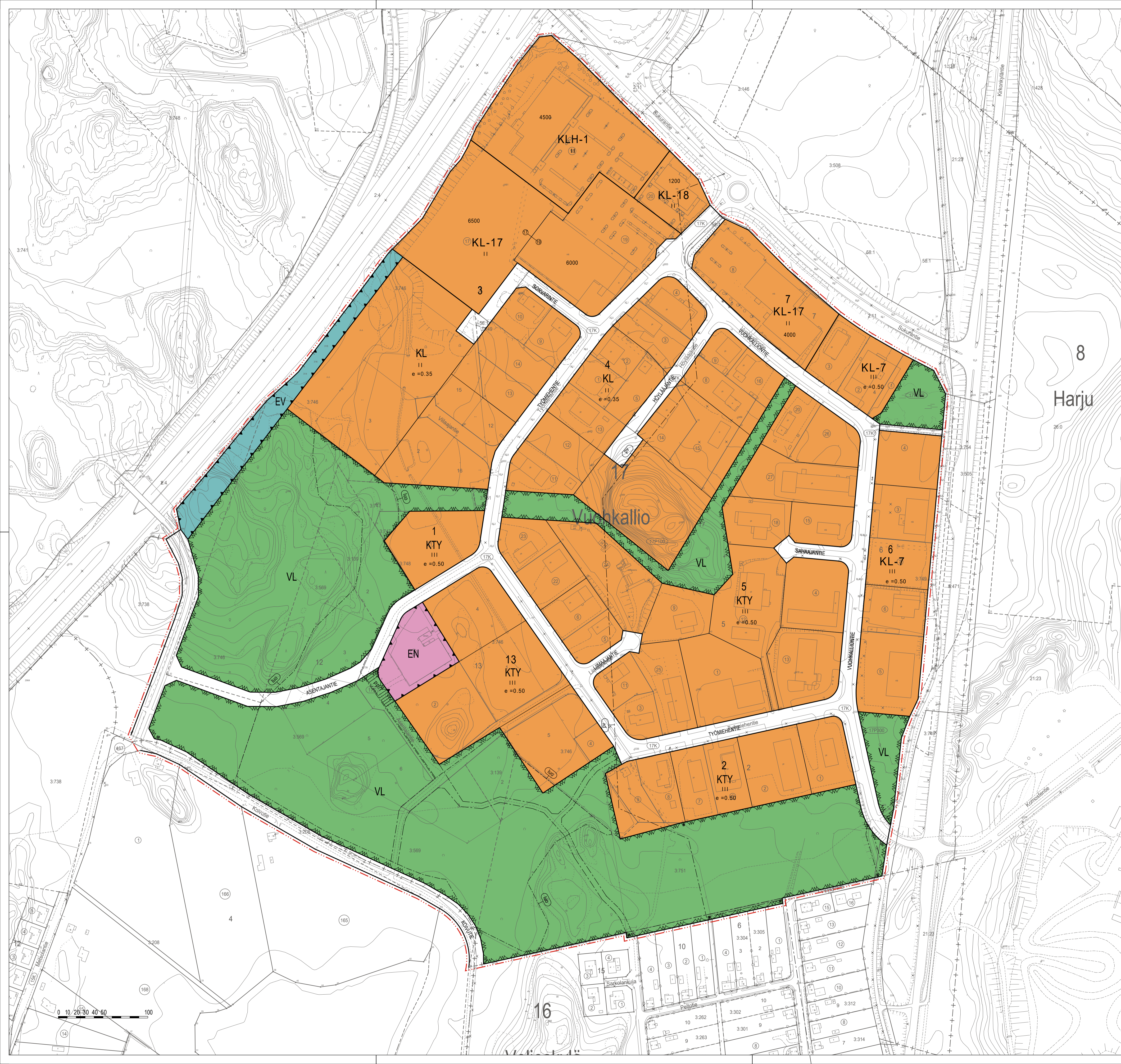
Heinolan kaupunginhallituksen/valtuuston hyväksymä § xx

— 20 — kansliapäällikkö
 Pekka Virkkunen



ASEMAKAAVAMERKINNÄT JA -MÄÄRÄYKSET

- KL Liikerakennusten korttelialue. Alueelle saa sijoittaa erikoistavarakaupan suuryksikön.
- KLH Liike- ja huoltoasemarakennusten korttelialue.
- KTY Toimitilarakennusten korttelialue. Alueelle saa rakentaa liike- ja toimistorakennuksia sekä ympäristöhäiriötä aiheuttamattomia teollisuus- ja varastorakennuksia.
- VL Lähivirkistysalue.
- EN Energiahuollon alue.
- EV Suojaviheralue.
- Korttelin, korttelinosan ja alueen raja.
- Osa-alueen raja.
- 13 Sitovan tonttijaon mukaisen tontin raja ja numero.
- 13 Ohjeellinen tontin/rakennuspaikan raja.
- 13** Korttelin numero.
- METSOLANTI Kadun, tien, katuaukion, torin, puiston tai muun yleisen alueen nimi.
- Katu.
- Jalankululle ja polkupyöräilylle varattu alueen osa.
- pp/t Jalankululle ja polkupyöräilylle varattu alueen osa, jolla tontille/rakennuspaikalle ajo on sallittu.
- pv Tärkeä tai veden hankintaan soveltuva pohjaviesialue.
- luo Luonnon monimuotoisuuden kannalta erityisen tärkeä alue.



645/AK
645/AKM

ASEMAKAAVA JA ASEMAKAAVAN MUUTOS -
VUOHKALLIO
17 VUOHKALLIO

Asemakaava koskee Vuohkallion kaupunginosassa (17) Jyrängön kylän (406) tiloja 3:139, 3:569, 3:738, 3:746, 3:747 ja 3:748 sekä Kaakonlammen kaupunginosassa (15) Jyrängön kylän (406) tiloja 3:208 ja 3:569.

Asemakaavan muutos koskee Vuohkallion (17) kaupunginosan kortteleita 1-7, 12 ja 13 sekä niihin liittyviä katu- ja viheralueita. Jyrängön kylän (406) tilat 3:139, 3:578, 3:746, 3:748, 3:749, 3:751 ja 58:1.

Asemakaavalla ja asemakaavan muutoksella muutoksella muodostuu Vuohkallion (17) kaupunginosan kortteilit 1-7 sekä niihin liittyvät viher-, suojaviher- ja katualueet.

MITTAKAAVA 1:2000

Luonnos B	7.9.2011	toimistoarkkitehti	
Ehdotus	xx.xx.20xx		Juha Poskela

Tekninen lautakunta, vireilletulo	14.5.2009	§ 93
Tekninen lautakunta, OAS	24.12.2010	§ 211
Tekninen lautakunta, luonnos	xx.xx.20xx	§ xx
Valmisteluvaiheen kuuleminen, luonnos	xx.xx.-xx.xx.20xx	
Tekninen lautakunta, ehdotus	xx.xx.20xx	§ xx
Nähtäville asettaminen, ehdotus	xx.xx.-xx.xx.2011	
Tekninen lautakunta, hyväksyminen	-	
Kaupunginhallitus, hyväksyminen	xx.xx.2011	§ xx
Kaupunginvaltuusto, hyväksyminen	xx.xx.2011	§ xx
Lainvoimaisuuskulutus	xx.xx.2011	

20 kaupunginarkkitehti Harri Kuivalainen

Pohjakartta täyttää kaavoitusmittauksista ja kaavojen pohjakartoista annetun asetuksen 1284/1999 vaatimukset.

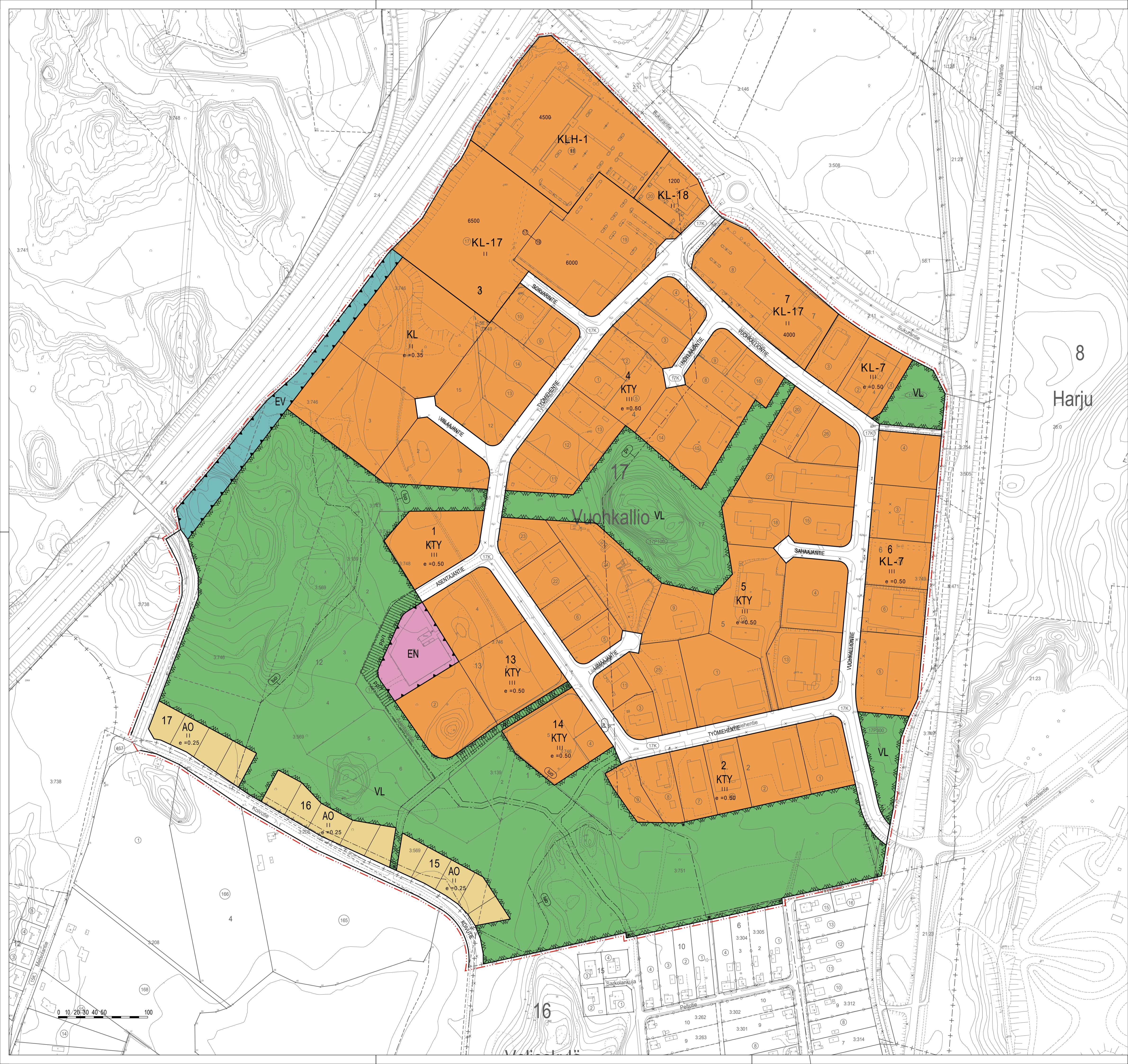
20 paikkatietoinsinööri Hannu-Pekka Hovilainen

Heinolan kaupunginhallituksen/valtuuston hyväksymä § xx

20 kansliapäällikkö Pekka Virkkunen

ASEMAKAAVAMERKINNÄT JA -MÄÄRÄYKSET

- AO** Erillispientalojen korttelialue.
- KL** Liikerakennusten korttelialue. Alueelle saa sijoittaa erikoistavarakaupan suuryksikön.
- KLH** Liike- ja huoltoasemarakennusten korttelialue.
- KTY** Toimitilarakennusten korttelialue. Alueelle saa rakentaa liike- ja toimistorakennuksia sekä ympäristöhäiriötä aiheuttamattomia teollisuus- ja varastorakennuksia.
- VL** Lahivirkistysalue.
- EN** Energiahuollon alue.
- EV** Suojaviheralue.
- Korttelin, korttelinosan ja alueen raja.
- - - Osa-alueen raja.
- ⊕ Sitovan tonttijaoon mukaisen tontin raja ja numero.
- Ohjeellinen tontin/rakennuspaikan raja.
- 13** Korttelin numero.
- METSOLANTI Kadun, tien, katuaukion, torin, puiston tai muun yleisen alueen nimi.
- Katu.
- - - Jalankululle ja polkupyöräilylle varattu alueen osa.
- pp/t Jalankululle ja polkupyöräilylle varattu alueen osa, jolla tontille/rakennuspaikalle ajo on sallittu.
- ⊕ Tärkeä tai veden hankintaan soveltuva pohjaviesialue.
- ⊕ Luonnon monimuotoisuuden kannalta erityisen tärkeä alue.



645/AK ASEMKAAVA JA ASEMKAAVAN MUUTOS -
645/AKM VUOHKALLIO
 17 VUOHKALLIO

Asemakaava koskee Vuohkallion kaupunginosassa (17) Jyrängön kylän (406) tiloja 3:139, 3:569, 3:738, 3:746, 3:747 ja 3:748 sekä Kaakonlammen kaupunginosassa (15) Jyrängön kylän (406) tiloja 3:208 ja 3:569.

Asemakaavan muutos koskee Vuohkallion (17) kaupunginosan kortteleita 1-7, 12 ja 13 sekä niihin liittyviä katu- ja viheralueita. Jyrängön kylän (406) tilat 3:139, 3:578, 3:746, 3:748, 3:749, 3:751 ja 58:1.

Asemakaavalla ja asemakaavan muutoksella muutoksella muodostuu Vuohkallion (17) kaupunginosan kortteilit 1-7 sekä niihin liittyvät viher-, suojaviher- ja katualueet.

MITTAKAAVA 1:2000

Luonnos C	7.9.2011	toimistoarkkitehti	
Ehdotus	xx.xx.20xx		Juha Poskela

Tekninen lautakunta, vireilletulo	14.5.2009	§ 93
Tekninen lautakunta, OAS	24.12.2010	§ 211
Tekninen lautakunta, luonnos	xx.xx.20xx	§ xx
Valmisteluvaiheen kuuleminen, luonnos	xx.xx.-xx.xx.20xx	
Tekninen lautakunta, ehdotus	xx.xx.20xx	§ xx
Nähtäville asettaminen, ehdotus	xx.xx.-xx.xx.2011	
Tekninen lautakunta, hyväksyminen	-	
Kaupunginhallitus, hyväksyminen	xx.xx.2011	§ xx
Kaupunginvaltuusto, hyväksyminen	xx.xx.2011	§ xx
Lainvoimaisuuskulutus	xx.xx.2011	

— 20 — kaupunginarkkitehti
 Harri Kuivalainen

Pohjakartta täyttää kaavoitusmittauksista ja kaavojen pohjakartoista annetun asetuksen 1284/1999 vaatimukset.

— 20 — paikkatietoinsinööri
 Hannu-Pekka Hovilainen

Heinolan kaupunginhallituksen/valtuuston hyväksymä § xx

— 20 — kansliapäällikkö
 Pekka Virkkunen